

Утверждена

(наименование документа об утверждении, включая наименования органов государственной власти или

органов местного самоуправления, принявших решение об утверждении схемы или

подписавших соглашение о перераспределении земельных участков)

от _____ № _____






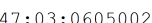

Схема расположения земельного участка или земельных участков на кадастровом плане территории

Площадь земельного участка _____ 1 192 м²																					
(указывается проектная площадь образуемого земельного участка, вычисленная с использованием технологических и программных средств, в том числе размещенных на официальном сайте федерального органа исполнительной власти, уполномоченного Правительством Российской Федерации на осуществление государственного кадастрового учета, государственной регистрации прав, ведение Единого государственного реестра недвижимости и предоставление сведений, содержащихся в Едином государственном реестре недвижимости, в информационно-телекоммуникационной сети "Интернет" (далее - официальный сайт), с округлением до 1 квадратного метра. Указанное значение площади земельного участка может быть уточнено при проведении кадастровых работ не более чем на десять процентов)																					
Обозначение характерных точек границ	Координаты, м (указываются в случае подготовки схемы расположения земельного участка с использованием технологических и программных средств, в том числе размещенных на официальном сайте. Значения координат, полученные с использованием указанных технологических и программных средств, указываются с округлением до 0,01 метра)																				
	<table border="1"><thead><tr><th></th><th>X</th><th>Y</th></tr><tr><th>1</th><th>2</th><th>3</th></tr></thead><tbody><tr><td>н21</td><td>524 511,45</td><td>1 254 511,31</td></tr><tr><td>н22</td><td>524 485,27</td><td>1 254 509,05</td></tr><tr><td>н23</td><td>524 489,16</td><td>1 254 463,88</td></tr><tr><td>н24</td><td>524 515,35</td><td>1 254 466,14</td></tr><tr><td>н21</td><td>524 511,45</td><td>1 254 511,31</td></tr></tbody></table>		X	Y	1	2	3	н21	524 511,45	1 254 511,31	н22	524 485,27	1 254 509,05	н23	524 489,16	1 254 463,88	н24	524 515,35	1 254 466,14	н21	524 511,45
	X	Y																			
1	2	3																			
н21	524 511,45	1 254 511,31																			
н22	524 485,27	1 254 509,05																			
н23	524 489,16	1 254 463,88																			
н24	524 515,35	1 254 466,14																			
н21	524 511,45	1 254 511,31																			



Масштаб 1:1 200

Условные обозначения:

- 
 - характерная точка границы земельного участка, сведения о которой отсутствуют в ЕГРН, местоположение которой определено при кадастровых работах (новая характерная точка)
- 
 - часть границы, сведения ЕГРН о которой позволяют однозначно определить ее положение на местности
- 
 - часть границы, местоположение которой определено при выполнении кадастровых работ
- 
 - Граница кадастрового квартала
- 
 - Надписи кадастрового номера земельного участка
- 
 - Обозначение кадастрового квартала
- 
 - Слой спутниковой карты